

WYNIKI ANALIZY

Część tekstowa – załącznik nr1a

Część graficzna – załącznik nr1b

1. Możliwe jest wydanie decyzji lokalizacji inwestycji celu publicznego, dotyczącej budowy sieci kanalizacji sanitarnej w systemie grawitacyjno-tłocznym wraz z urządzeniami budowlanymi niezbędnymi do zasilania projektowanych pompowni w miejscowości Starzenice i Masłowice
Wniosek zawiera wszystkie informacje wymagane art.52 ust.2 Ustawy.
Inwestycja zlokalizowana na dz nr ewid. 280, 383, 348, 202/3, 291, 316, 328, 345, 337, 339, 338 obręb Starzenice, dz nr 43 obręb Małyszyn oraz dz nr ewid.834/3, 834/1, 834/5, 464, 710, 455., 834/4, 672, 671, 368, 537, 594, 626, 505, 162, 571/1, 660/1, 571/2, 818/2, 721/8, 721/9, 721/4, 721/56, 721/53, 547, 822/2 obręb Masłowice, gm. Wieluń 98-300
2. Wizja w terenie, analiza w granicach wyznaczonego obszaru i przepisy odrębne stanowią podstawę do określenia następujących warunków do wydania decyzji administracyjnej.
 - nieprzekraczalna linia zabudowy – nie dotyczy
3. Projektowana inwestycja nie będzie stanowić uciążliwości dla terenów sąsiednich :
 - a. zapewni ochronę przed ponadnormatywną emisją hałasu, wibracji i promieniowania
 - b. zapewni ochronę przed zanieczyszczeniami powietrza, wody i gleby
 - c. zapewni ochronę przed zalewaniem wodami opadowymi
 - d. zabezpieczy przed pozbawieniem możliwości korzystania z wody, energii elektrycznej, środków łączności
 - e. zabezpieczy dostęp do drogi publicznej
4. Projekt decyzji należy uzgodnić z:
 - Zarządem Dróg Wojewódzkich w Łodzi
 - ZDP w Wieluniu
 - Zarządcą dróg gminnych
 - Zarządcą dróg lokalnych i drogi dojazdowej
 - WZMiUW w Łodzi Inspektorat Sieradzko-Wieluński

URZĄD MIEJSKI W WIELUNIU
Otrzymują: Wydział Gospodarki Przestrzennej i Rolnictwa
1. plac Kazimierza Wielkiego 2
98-300 Wieluń, woj. łódzkie
tel. 43 886 02 23, fax 43 886 02 60

ARCHITEKT
MARIA-MAGDALENA DZIUBA
ul. 1537/OP, 10-0540

Załącznik Nr 2
do decyzji o ustaleniu lokalizacji
inwestycji celu publicznego
z dnia 26.01.2017 r. Nr 20/2016
Znak sprawy GPR.6733.20.2016

z up. BURMISTRZA
Michał Janik
Naczelnik Wydziału Gospodarki
Przestrzennej i Rolnictwa

WYNIK ANALIZY ZAŁĄCZNIK NR 1b SKALA 1:2000
arkusz 1 / 8

URZĄD MIEJSKI w WIELUNIU
Wydział Gospodarki Przestrzennej
i Rolnictwa




plac Kazimierza Wielkiego 2
98-300 Wieluń, woj. łódzkie
tel. 43 886 02 23, fax 43 886 02 60

Załącznik Nr 2
do decyzji o ustaleniu lokalizacji
inwestycji celu publicznego
z dnia 26.01.2017 r. Nr 20/2016
Znak sprawy GPR.6733.20.2016

z up. BURMISTRZA

Michał Janik
Naczelnik Wydziału Gospodarki
Przestrzennej i Rolnictwa

OZNACZENIA:

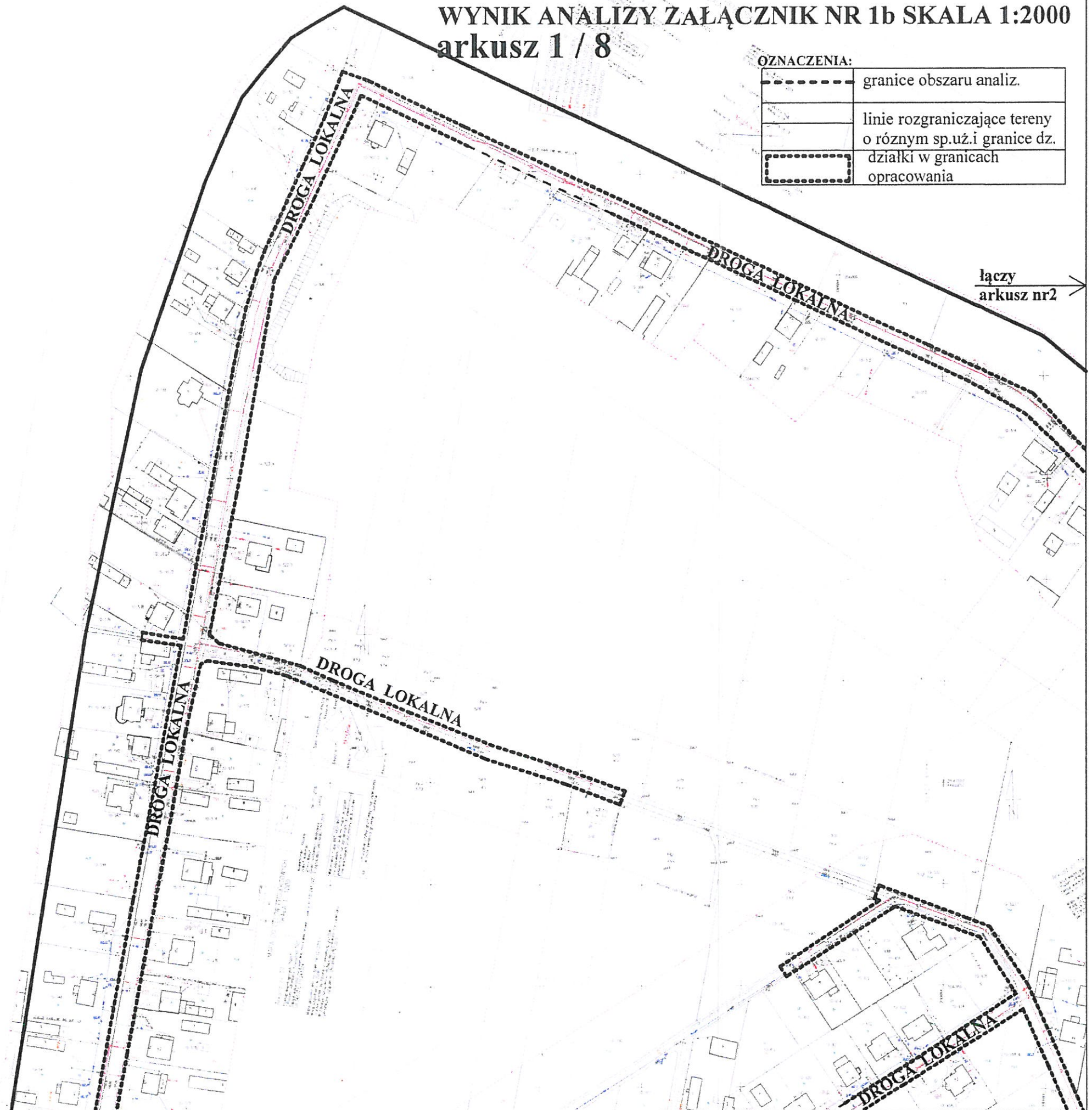
	granice obszaru analiz.
	linie rozgraniczające tereny o różnym sp. uż. i granice dz.
	działki w granicach opracowania

łączy
arkusz nr2

ARCHITECT
MARIA-MAGDALENA DZIUBA
UPR. 155/82/Op LO-0540

Opracowała : mgr inż. arch. Maria Dziuba
spec. architekt,
upr. 155/82/Op LO-0540
listopad 2016r

łączy
arkusz nr3

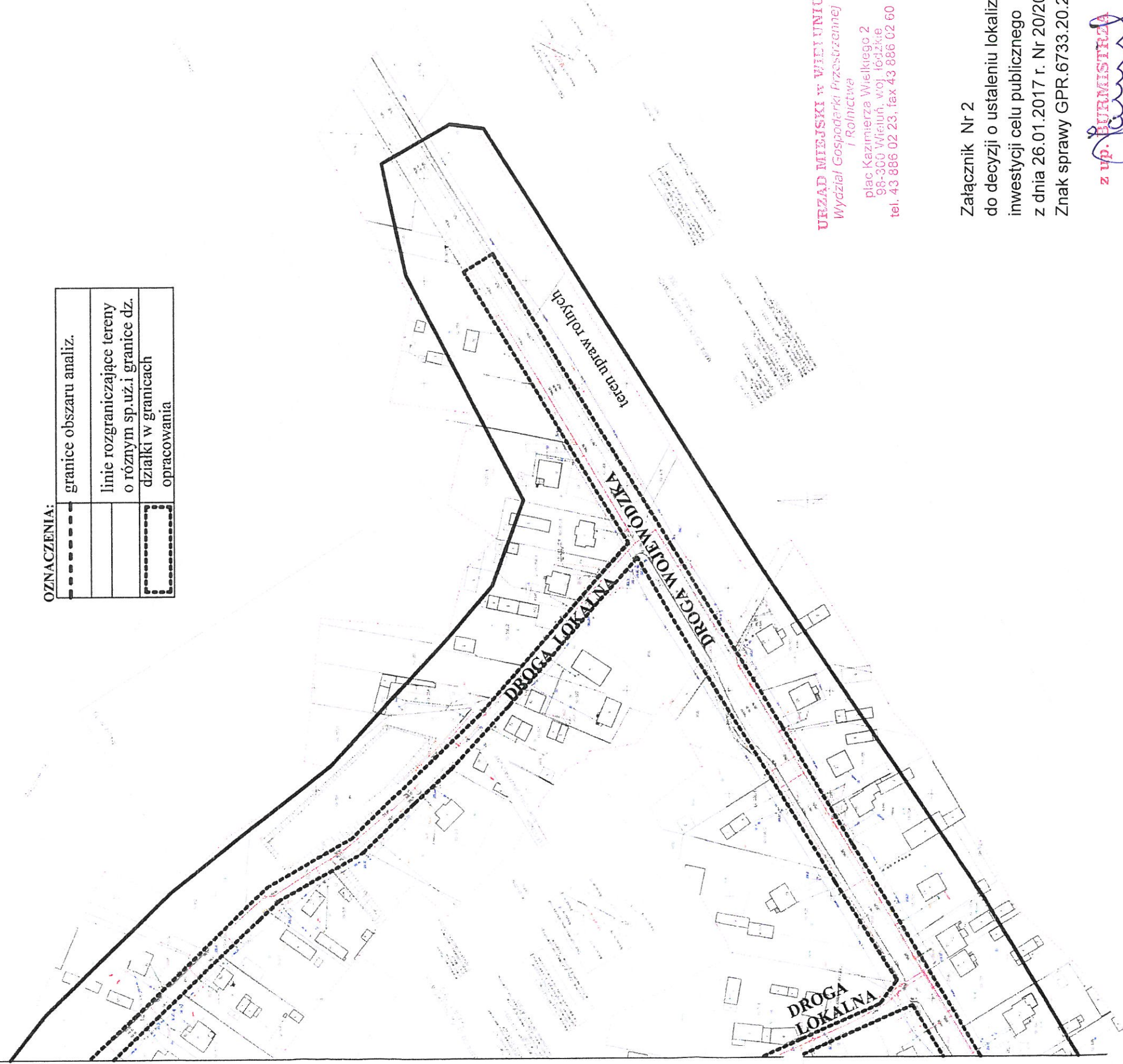


WYNIK ANALIZY ZAŁĄCZNIK NR 1b SKALA 1:2000

arkusz 2 / 8

OZNACZENIA:

---	granice obszaru analiz.
---	linie rozgraniczające tereny o różnym sp. uż. i granice dz.
---	działki w granicach opracowania



URZĄD MIEJSKI W WIELUNIU
Wydział Gospodarki Przestrzennej
i Rolnictwa
plac Kazimierza Wielkiego 2
98-300 Wieluń, woj. łódzkie
tel. 43 886 02 23, fax 43 886 02 60

Załącznik Nr 2
do decyzji o ustaleniu lokalizacji
inwestycji celu publicznego
z dnia 26.01.2017 r. Nr 20/2016
Znak sprawy GPR.6733.20.2016

z up. **BURNISTRA**
Michał Janik
Naczelnik Wydziału Gospodarki
Przestrzennej i Rolnictwa

ARCHITEKT
MARIA-MAŁGOSZA DZIUBA
UPR.155/82/Op, LG-0540

Opracowała : mgr inż.arch.Maria Dziuba
spec.architekt,
upr.155/82/Op LO-0540
listopad 2016r

łączy
arkusz nr1

URZĄD MIEJSKI w WIELUNIU
Wydział Gospodarki Przestrzennej
i Rolnictwa
plac Kazimierza Wielkiego 2
98-300 Wieluń, woj. łódzkie
tel. 43 886 02 23, fax 43 886 02 60




Załącznik Nr 2
do decyzji o ustaleniu lokalizacji
inwestycji celu publicznego
z dnia 26.01.2017 r. Nr 20/2016
Znak sprawy GPR.6733.20.2016

z up. BURMISTRZA
Michał Janik
Naczelnik Wydziału Gospodarki
Przestrzennej i Rolnictwa

łączy
arkusz nr2

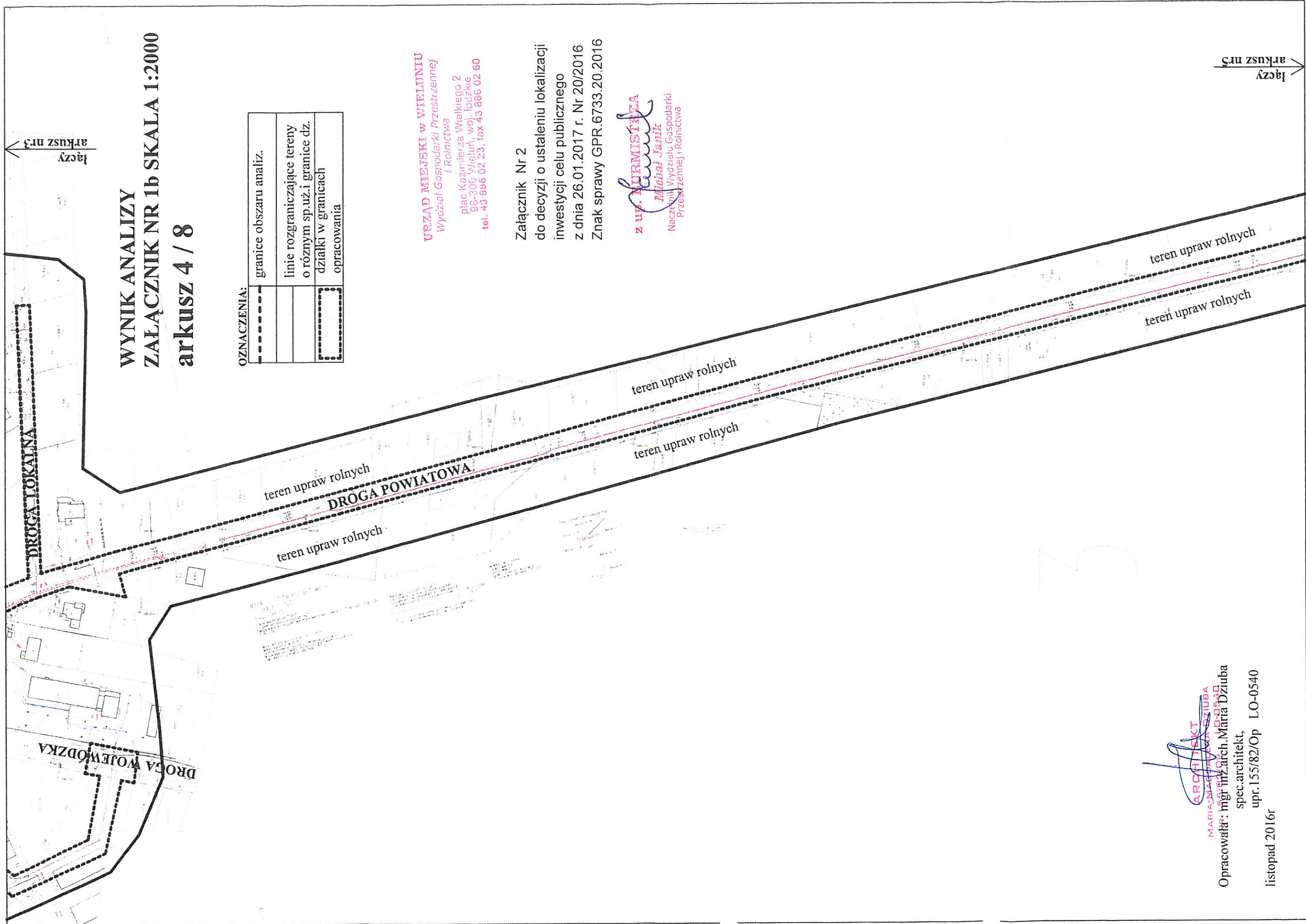
**WYNIK ANALIZY
ZAŁĄCZNIK NR 1b
SKALA 1:2000
arkusz 3 / 8**

OZNACZENIA:

	granice obszaru analiz.
	linie rozgraniczające tereny o różnym sp. uż. i granice dz.
	działki w granicach opracowania

łączy
arkusz nr4

ARCHITEK
MAŁGOSZ DZIUBA
UPR. 155/82/Op LC-0540
Opracowała : mgr inż. arch. Małgosz Dziuba
spec. architekt,
upr. 155/82/Op LC-0540
listopad 2016r



WYNIK ANALIZY
ZAŁĄCZNIK NR 1b SKALA 1:2000
arkusz 4 / 8

OZNACZENIA:

	granice obszaru analiz.
	linie rozgraniczające tereny o różnym sp.uz.i granice dz.
	działki w granicach opracowania

URZĄD MIEJSKI W WIELUNIU
Wydział Gospodarki Przestrzennej i Rolnictwa
plac Kazimierza Wielkiego 2
98-300 Wieluń, woj. łódzkie
tel. 43 886 02 23, fax 43 886 02 60

Załącznik Nr 2
do decyzji o ustaleniu lokalizacji inwestycji celu publicznego
z dnia 26.01.2017 r. Nr 20/2016
Znak sprawy GPR.6733.20.2016

Z UR. KURMISZKA
Michał Janik
Naczelnik Wydziału Gospodarki Przestrzennej i Rolnictwa

teren upraw rolnych
teren upraw rolnych




OPRACOWAŁA: mgr inż. arch. Maria Dziuba
spec. architekt,
upr.155/82/Op LO-0540
listopad 2016r

łaczy
arkusz nr 3

Załącznik Nr 2
do decyzji o ustaleniu lokalizacji
inwestycji celu publicznego
z dnia 26.01.2017 r. Nr 20/2016
Znak sprawy GPR.6733.20.2016

z up. BURMISTRZA
Michał Janik
Naczelnik Wydziału Gospodarki
Przestrzennej i Rolnictwa

WYNIK ANALIZY ZAŁĄCZNIK NR 1b SKALA 1:2000
arkusz 5 / 8

OZNACZENIA:	
	granice obszaru analiz.
	linie rozgraniczające tereny o różnym sp. uż. i granice dz.
	działki w granicach opracowania

łączy
arkusz nr 4

łączy
arkusz nr 7




WYNIK ANALIZY ZAŁĄCZNIK NR 1b SKALA 1:2000 arkusz 6 / 8

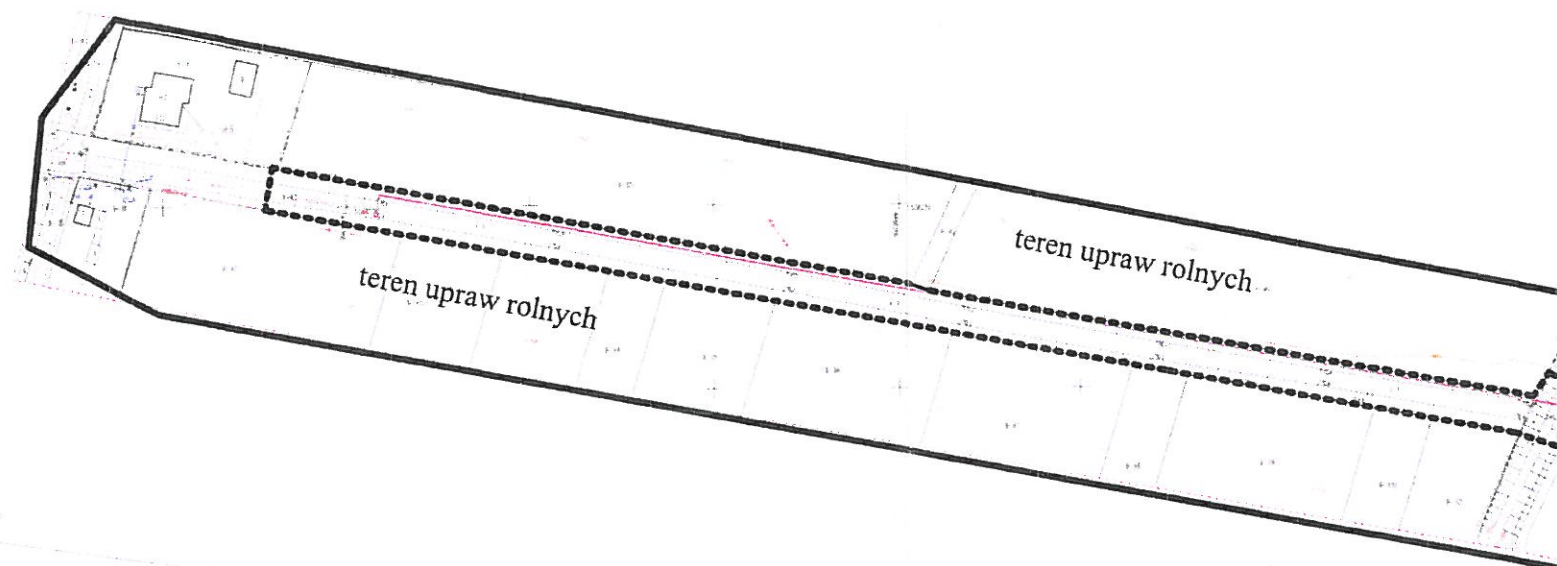
URZĄD MIEJSKI w WIELUNIE
Wydział Gospodarki Przestrzennej
i Rolnictwa
plac Kazimierza Wielkiego 2
98-300 Wieluń, woj. łódzkie
tel. 43 886 02 23, fax 43 886 02 60

Załącznik Nr 2
do decyzji o ustaleniu lokalizacji
inwestycji celu publicznego
z dnia 26.01.2017 r. Nr 20/2016
Znak sprawy GPR.6733.20.2016

z up. BURMISTRZA
Michał Janik
Naczelnik Wydziału Gospodarki
Przestrzennej i Rolnictwa

OZNACZENIA:

	granice obszaru analiz.
	linie rozgraniczające tereny o różnym sp. uż. i granice dz.
	działki w granicach opracowania



ARCHITEKT
Maria Dziuba
MARIA NABĘŻA SZUBA
UPR. 155/82/Op LO-0540

Opracowała : mgr inż. arch. Maria Dziuba
spec. architekt,
upr. 155/82/Op LO-0540
listopad 2016r

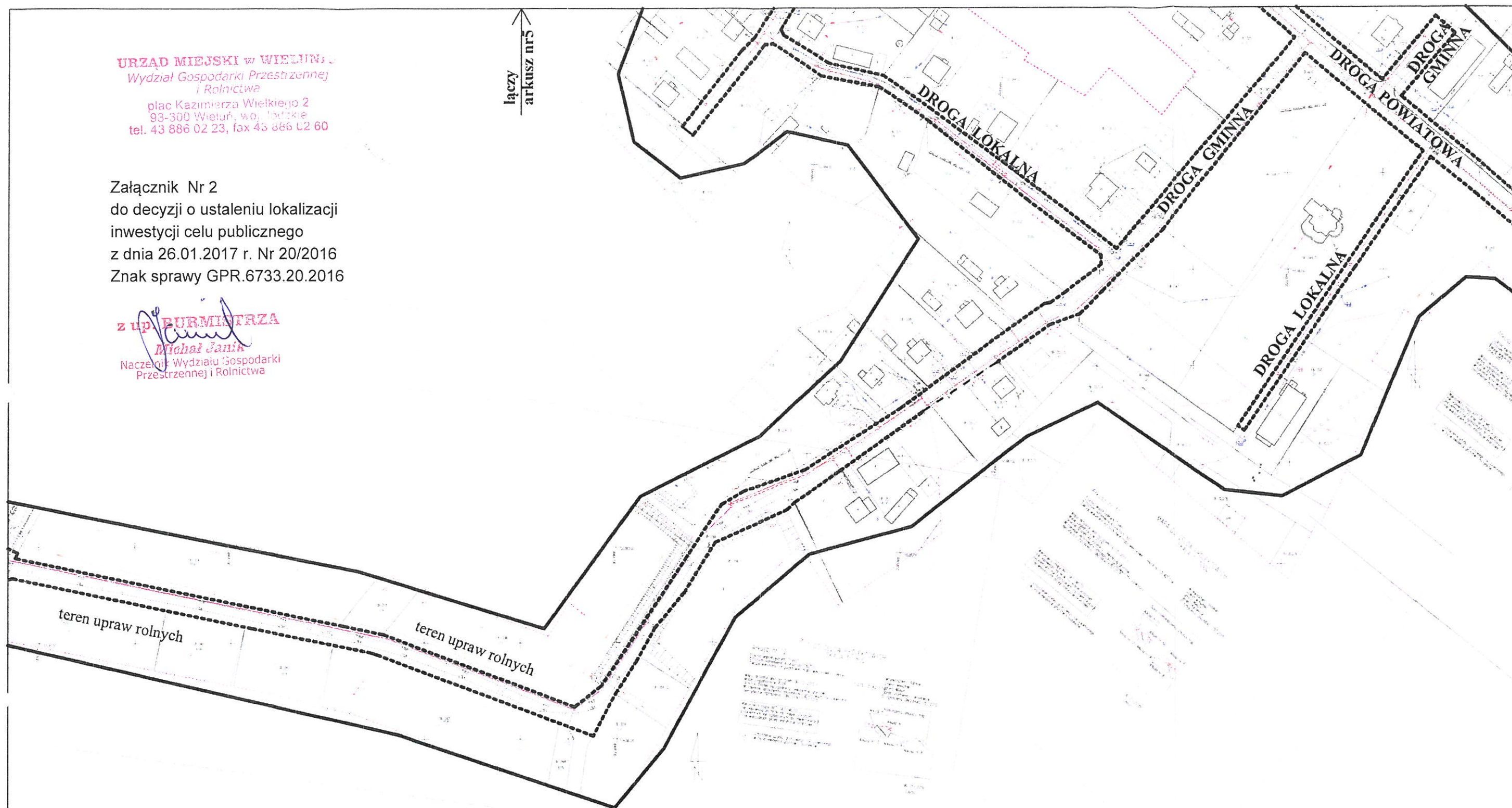
łączy
arkusz nr7 →

URZĄD MIEJSKI w WIELUNIE
Wydział Gospodarki Przestrzennej
i Rolnictwa
plac Kazimierza Wielkiego 2
93-300 Wieluń, woj. łódzkie
tel. 43 886 02 23, fax 43 886 02 60

Załącznik Nr 2
do decyzji o ustaleniu lokalizacji
inwestycji celu publicznego
z dnia 26.01.2017 r. Nr 20/2016
Znak sprawy GPR.6733.20.2016

z up. **BURMISTRZA**
Michał Janik
Naczelnik Wydziału Gospodarki
Przestrzennej i Rolnictwa

łączy
arkusz nr5



← łączy
arkusz nr6

ARCHITEKT
MARIA MAGDALENA DZIUBA
UPR.155/82/OP, LO-0540

Opracowała : mgr inż.arch.Maria Dziuba
spec.architekt,
upr.155/82/Op LO-0540
listopad 2016r

OZNACZENIA:




---	granice obszaru analiz.
---	linie rozgraniczające tereny o różnym sp.uż.i granice dz.
---	działki w granicach opracowania

łączy
arkusz nr8 →

WYNIK ANALIZY ZAŁĄCZNIK NR 1b SKALA 1:2000
arkusz 7 / 8


WYNIK ANALIZY ZAŁĄCZNIK NR 1b SKALA 1:2000
arkusz 8 / 8

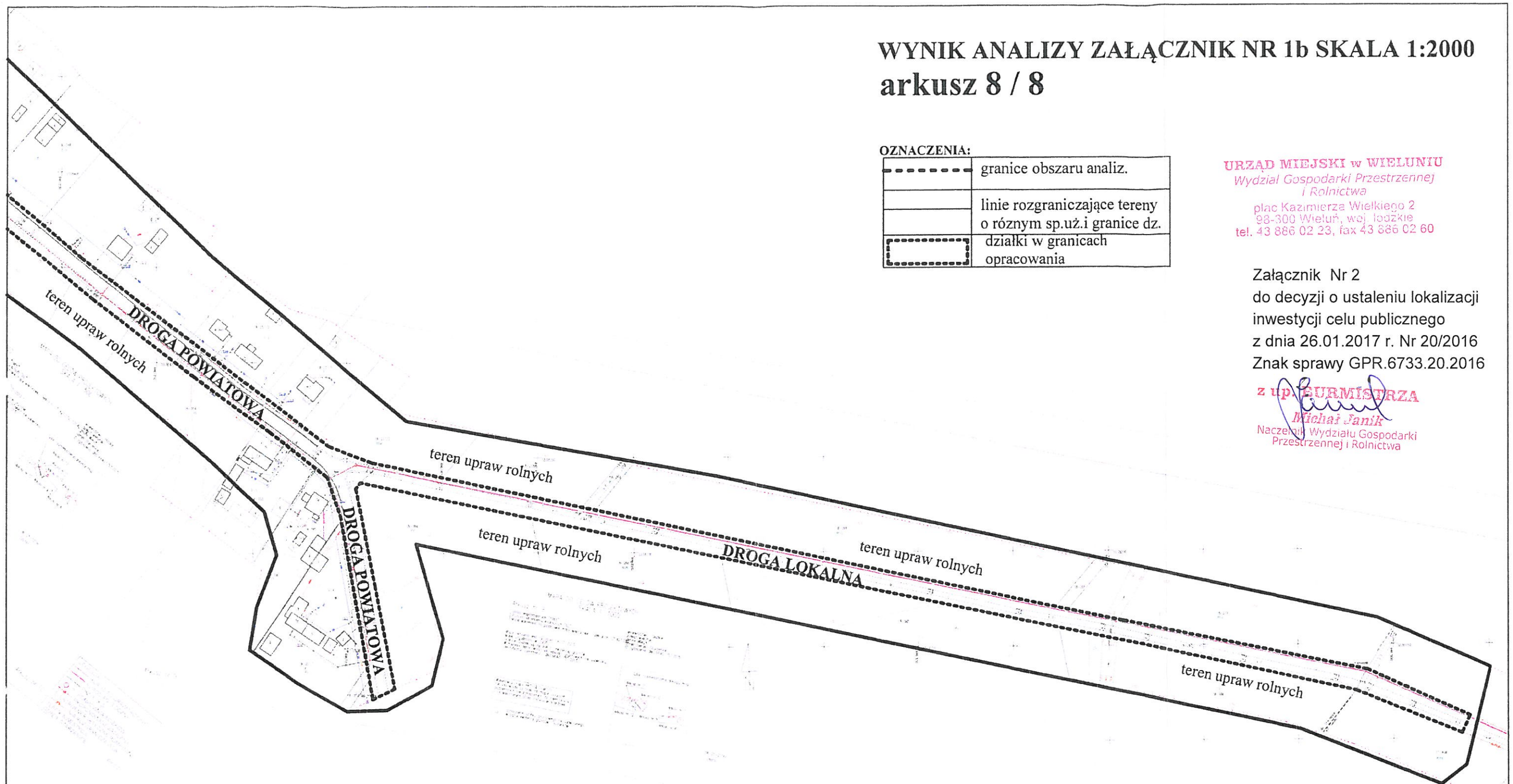
OZNACZENIA:

	granice obszaru analiz.
	linie rozgraniczające tereny o różnym sp. uż. i granice dz.
	działki w granicach opracowania

URZĄD MIEJSKI w WIELUNIU
Wydział Gospodarki Przestrzennej
i Rolnictwa
plac Kazimierza Wielkiego 2
98-300 Wieluń, woj. łódzkie
tel. 43 886 02 23, fax 43 886 02 60

Załącznik Nr 2
do decyzji o ustaleniu lokalizacji
inwestycji celu publicznego
z dnia 26.01.2017 r. Nr 20/2016
Znak sprawy GPR.6733.20.2016

z up. BURMISTRZA

Michał Janik
Naczelnik Wydziału Gospodarki
Przestrzennej i Rolnictwa



← łączy
arkusz nr7

ARCHITEKT
MARIA MAGDALENA DZIUBA
UPR. 155/82/Op LO-0540

Opracowała : mgr inż.arch.Maria Dziuba
spec.architekt,
upr.155/82/Op LO-0540
listopad 2016r